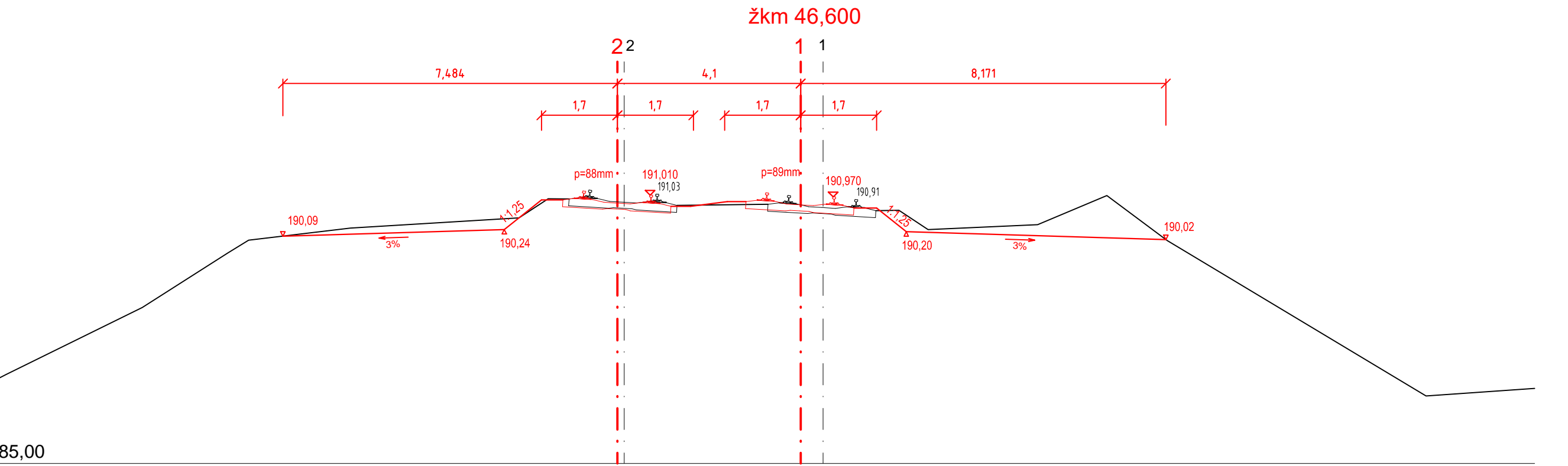
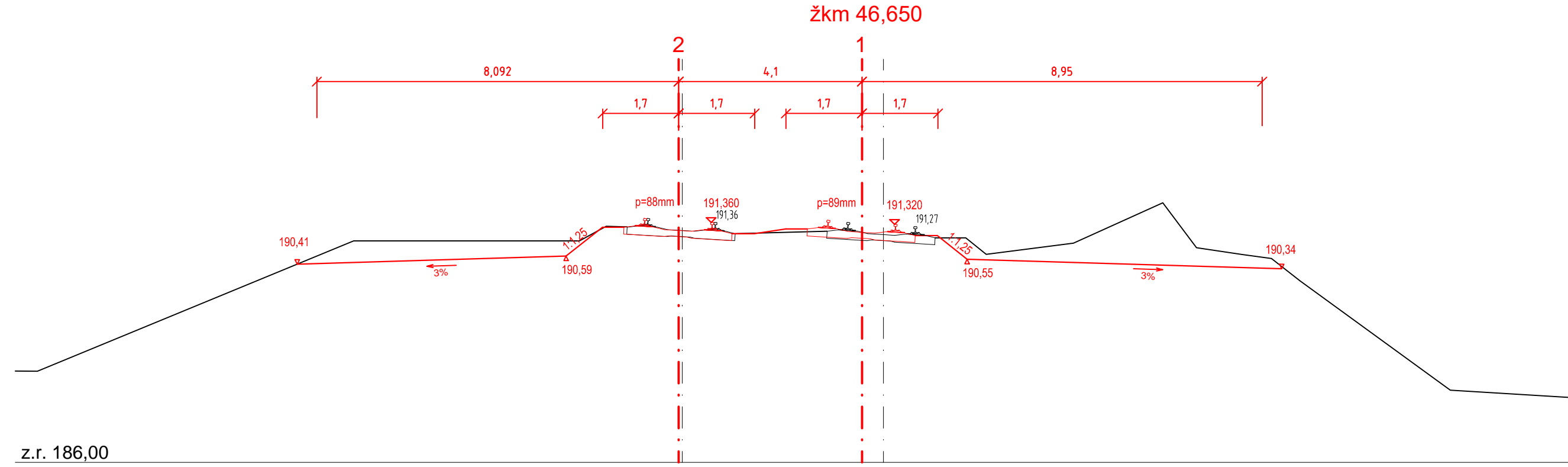


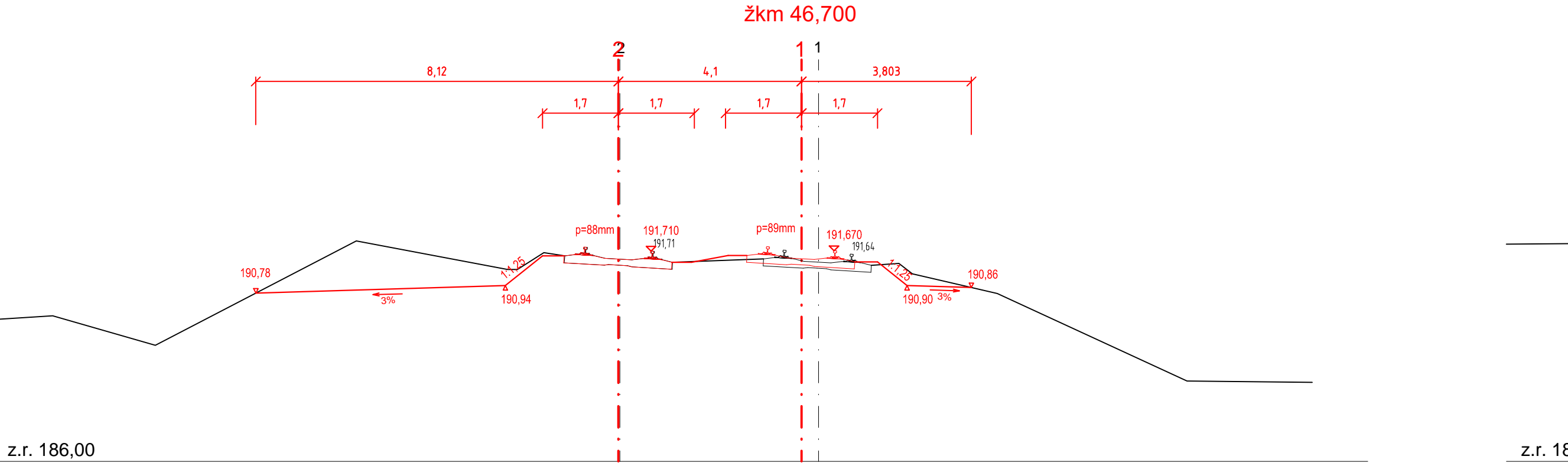
r. 185,00



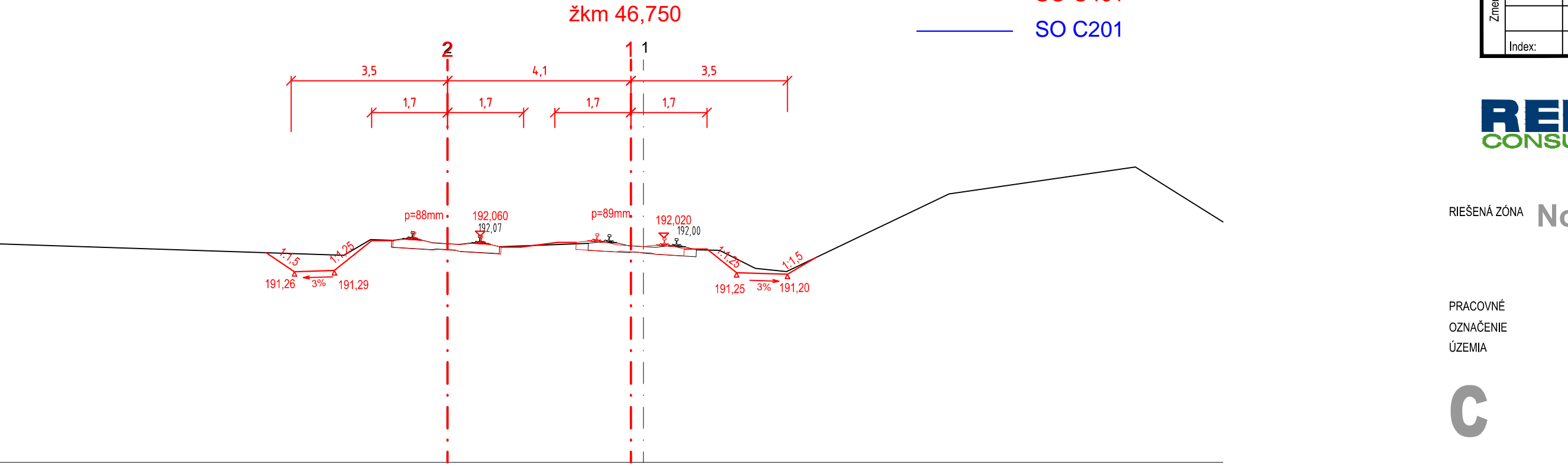
z.r. 185,00



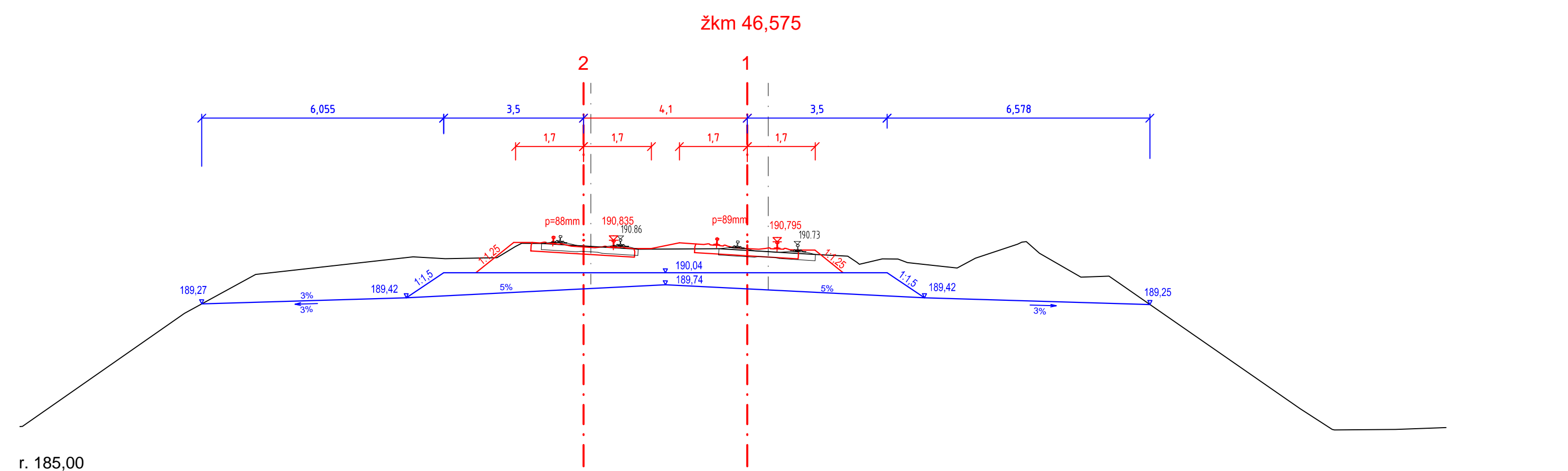
z.r. 186,00



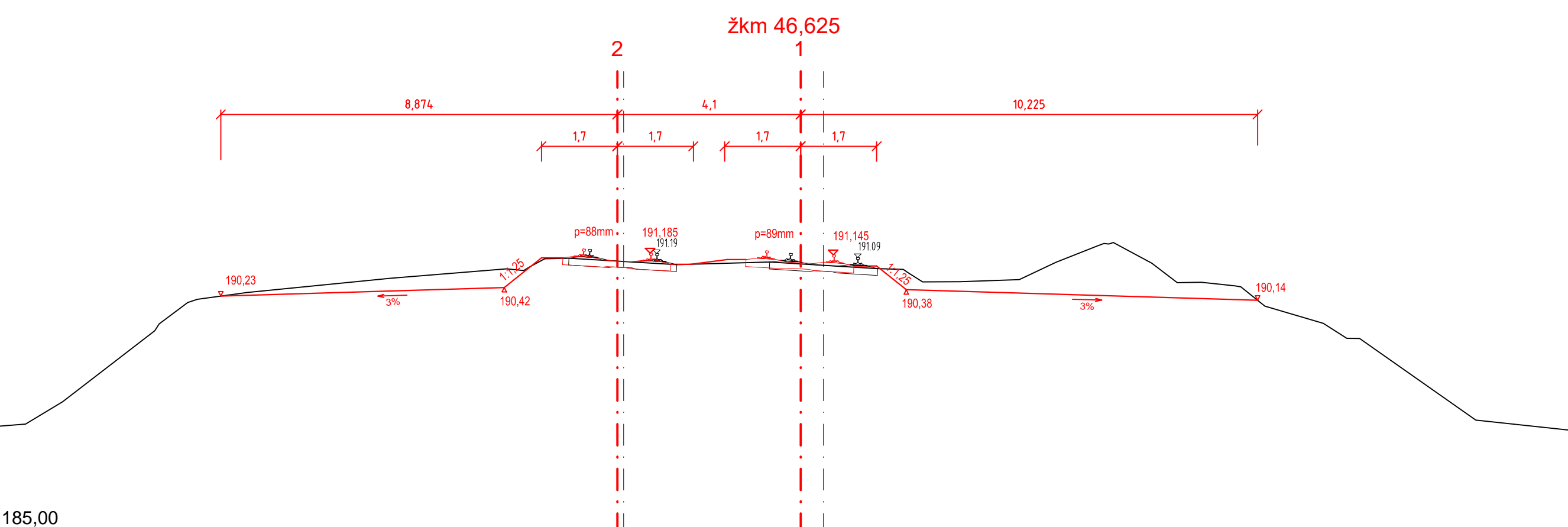
z.r. 186,00



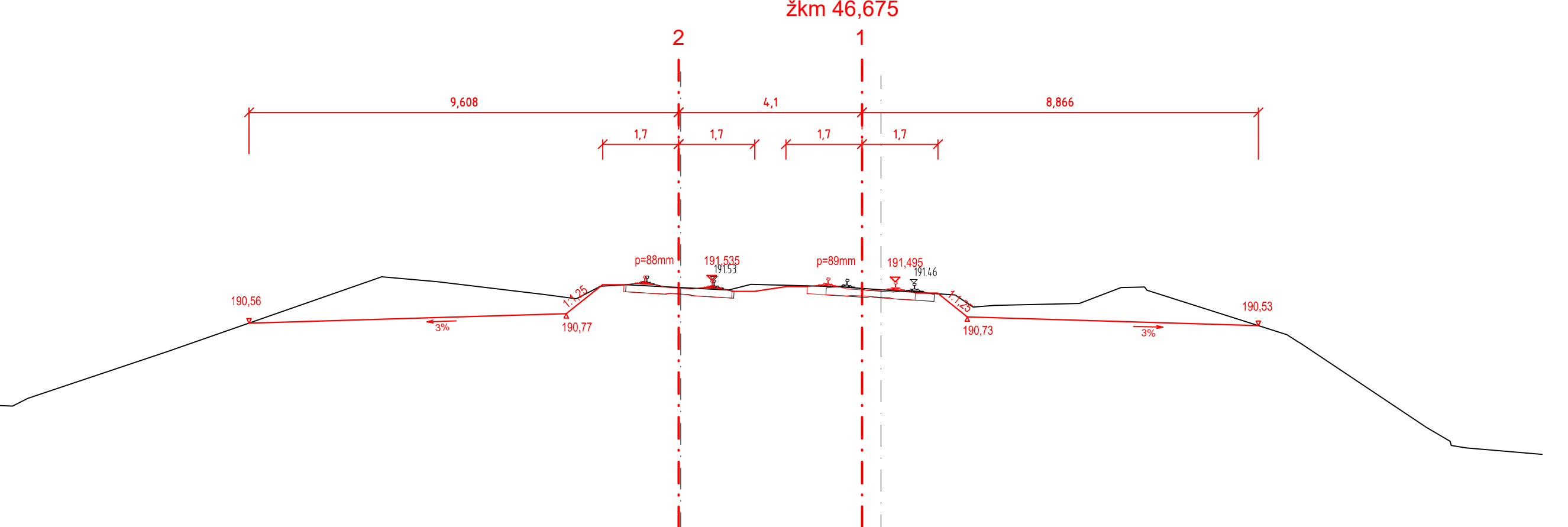
z.r. 187,00



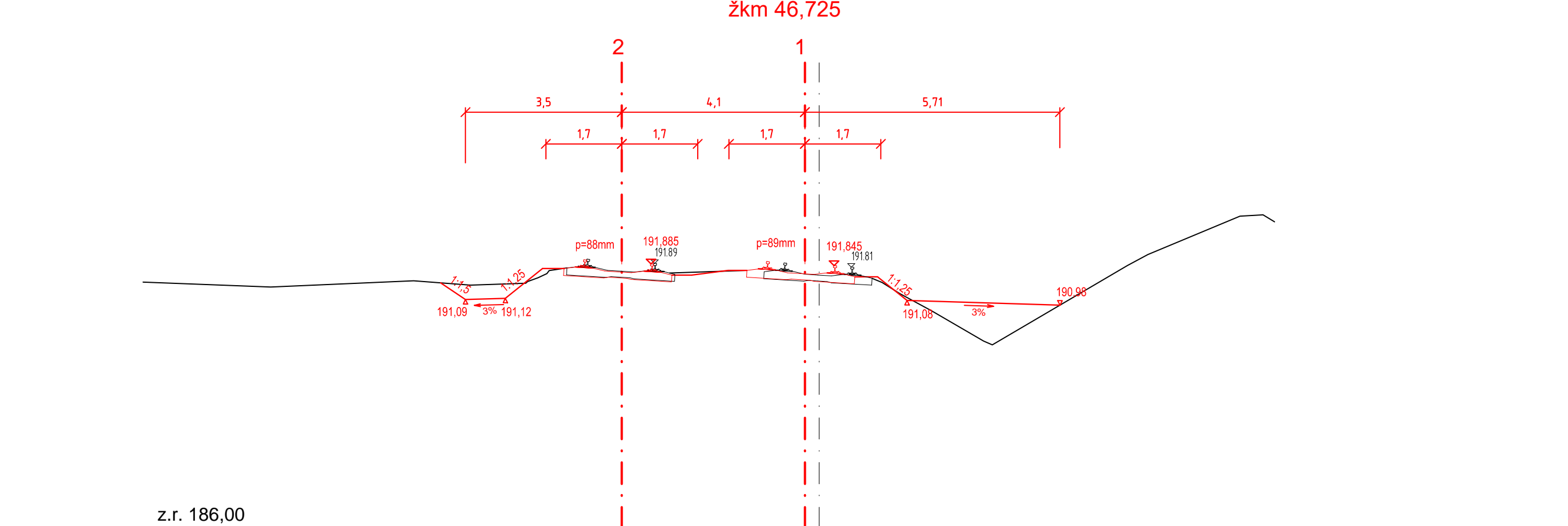
r. 185,00



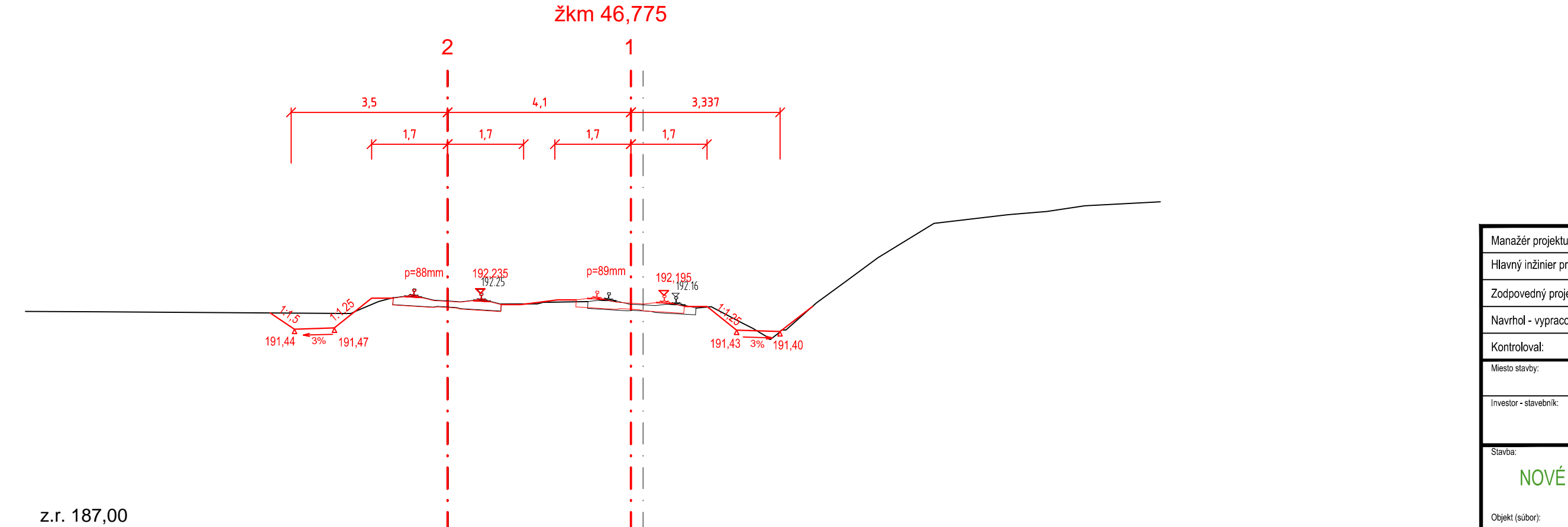
z.r. 185,00



z.r. 186,00



z.r. 186,00



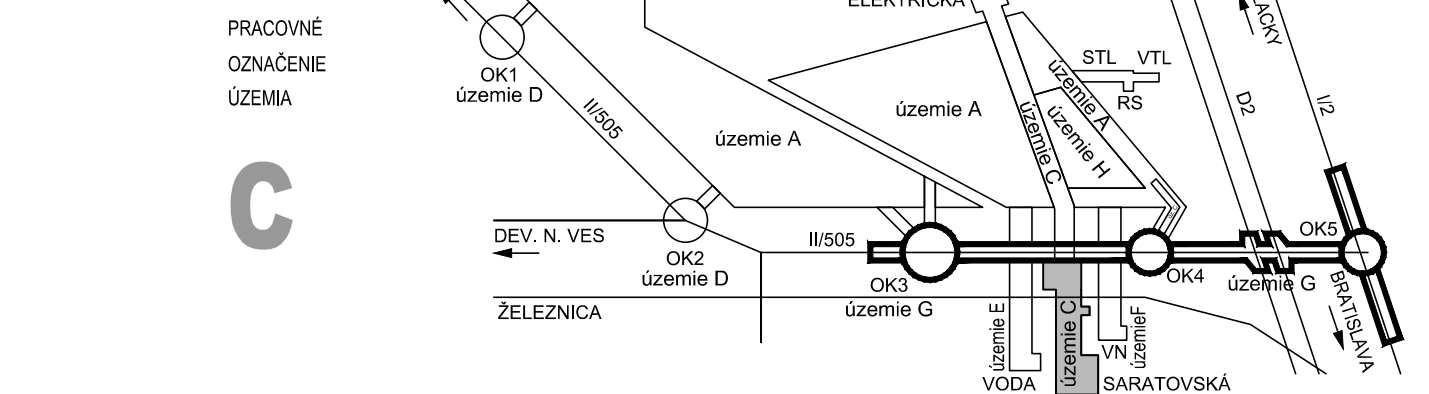
z.r. 187,00




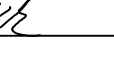
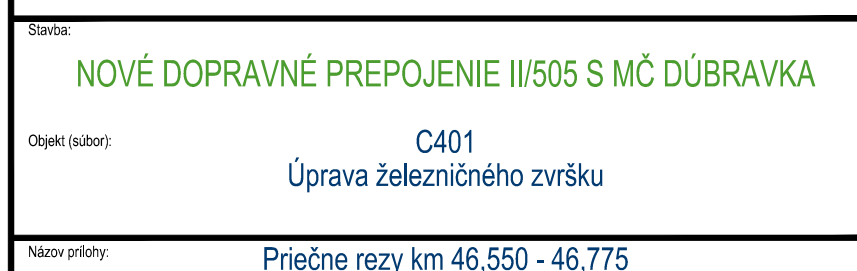
LEGENDA :
— SO C401
— SO C201

ZMENY DOKUMENTÁCIE			
Zmena			
Index	Dátum	Meno - Podpis	Text zmeny



RIEŠENÁ ZONA Nové dopravné prepojenie II/505 s MČ Dúbravka



Meno a priezvisko:	Ing. Ján Kútnik		
Hlavný inžinier projektu:	Ing. Marek Šmalik		
Zodpovedný projektant objektu:	Ing. Jozef Valo		
Návrh - vypracoval:	Ing. Jozef Valo		
Kontrola:	Ing. Peter Hvizdôš		
Mesto stavby:	Bratislava	Oblasť:	Bratislava IV
Investor - stavebník:			
Severný smer:	Ing. Stanislav Podmanický		
Zákaznícke číslo:	1514		
Dátum:	04/2017		
Stupeň - úsek:	DRS		
Podiel A4:	10		
Mierka:	1:100		
Časť:	E		
Príloha:			
Názov prílohy:			
Digitálny náčrt prílohy:			
Priečne rezy km 46,550 - 46,775			
1514, DRS, C401, S.2, JPK.dwg			